





















TEGNFORKLARING
Kommunedelplan - Konsmo

-  Planens begrensning
-  Grense for arealbruksområde
-  Byggeområder - nåværende
-  Byggeområder - Framtidig
-  Boligområde - nåværende
-  Boligområde - framtidig
-  Senterområde - framtidig
-  Erverv - nåværende
-  Erverv - framtidig
-  Forretning - nåværende
-  Offentlige bygninger - nåværende
-  Kommunalt teknisk anlegg - nåværende
-  Grav- og urnelund - nåværende
-  Friområde - framtidig
-  Idrettsanlegg - nåværende
-  LNF-område
-  Masseuttak - nåværende
-  Vegareal - framtidig
-  Grense for restriksjonsområde
-  Nedslagsfelt for drikkevann - nåværende

Ekvidistanse: Målestokk: 1:15000